

## 第10章 年次計画

本書で示した保存管理計画および再整備基本計画に基づき、安田城跡の再整備を着実に推進していくとともに、公開・活用を図っていくこととする。

再整備については、保存のための整備（保存整備）を確実に行いつつ、活用に資するための整備（活用整備）に取り組むことを基本とする。

公開・活用については、安田城の魅力が伝えられるように工夫し、歴史学習、社会教育・学校教育、憩いの場として、幅広い活用促進に取り組む。

表 10-1 に、施策の年次計画の目安を示す。ただし、スケジュールは、市の財政状況、国庫補助事業の採択状況、社会情勢等の変化などにより、適宜見直しを行うものとする。

	2017 (H29)	2018 (H30)	2019	2020	2021	2022	2023	2024	2025
保存活用計画、再整備基本計画									
基本設計									
実施設計									
保存・活用整備（工事）									
再整備工事報告書									
協議・調整									
公開・活用									
					史跡指定 40周年		広場開場 30周年		

表 10-1 年次計画

	工 種 （※資材・工法は案）	施工期間の目安
1	浚渫（堀の底泥の浚渫）、堀護岸の改修（プラ擬木柵に更新）	[浚渫重機2台、護岸改修2班体制の場合] 堀A：2.2ヶ月、堀B：5.3ヶ月、 堀C：3.1ヶ月 計 10.6ヶ月
2	水生植物の植栽（植栽設備を設置し、スイレン等を植栽）	3ヶ月
3	右郭の土塁表現（植栽）の改修	4ヶ月
4	二の丸北東部分の土塁復元（盛土）の追加	3ヶ月
5	土塁展示施設の改修（防水措置等）	3ヶ月
6	休憩施設の新設	3ヶ月
7	本丸土塁の木製階段の改修（プラ擬木に更新）	1ヶ月
8	サインの増設（1基→7基、QRコードによる情報の補完）	2ヶ月
9	野外模型の改修（情報の修正・追加）	1.5ヶ月
10	園路舗装の改修（瓦コンクリート舗装に更新）	1ヶ月
11	資料館周囲の木柵の改修（アルミ化粧柱に更新）	2ヶ月
12	常設展示の改修（映像コンテンツ制作、展示パネル更新・制作）	2ヶ月程度
13	映像設備の改修（機器更新、スイッチパネル設置）	機器調達1.5ヶ月、現地作業1～2週間

表 10-2 保存活用整備（工事）の工種ごとの施工期間の目安

## 主要参考・引用文献

- 文化庁文化財部記念物課監修 2005『史跡等整備のてびきー保存と活用のためにー』同成社  
文化庁文化財部記念物課 2015『史跡等・重要文化財等景観マネジメント支援事業報告書』  
文化審議会 2019『文化財保護法に基づく文化財保存活用大綱・文化財保存活用地域計画・保存活用計画の策定等に関する指針』  
婦中町・婦中町教育委員会 1991『史跡「安田城跡」環境整備基本計画』  
婦中町教育委員会 1993『史跡安田城跡環境整備事業報告書』  
富山県教育委員会 1979『富山県ほ場整備関連事業埋蔵文化財発掘調査概要 婦中町安田城跡 魚津市佐伯遺跡』  
婦中町 1996『婦中町史 通史編』  
婦中町 1997『婦中町史 資料編』  
富山市教育委員会 1981『昭和 55 年度富山市埋蔵文化財調査報告 2 白鳥城跡試掘調査概要』  
富山市教育委員会 1983『白鳥城跡試掘調査概要（Ⅱ）』  
富山市教育委員会 1984『白鳥城跡試掘調査概要（Ⅲ）』  
富山市埋蔵文化財センター2012『富山市内遺跡発掘調査概要Ⅶ』  
富山市埋蔵文化財センター2017『富山城と城下町発掘調査マップ』  
富山市埋蔵文化財センター2009『平成 21 年度岐阜市富山市都市間交流事業 越中と美濃を結ぶ 考古展 交流のはじまり 旧石器～古代 展示図録』  
富山市埋蔵文化財センター2010『岐阜市富山市都市間交流事業 美濃と越中を結ぶⅡ 城と都市ー遺跡から見る戦国と江戸ー』  
富山市埋蔵文化財センターホームページ  
富山市教育委員会 2018『富山市博物館等ガイドマップ』  
富山市教育委員会 2018『平成 30 年度富山市の教育』  
富山市都市整備部都市政策課 2016「富山市の都市計画 平成 28 年度」  
富山企画管理部情報統計課 2018『2018 統計からみる富山市』  
富山市 2018『富山市勢要覧』  
富山市郷土博物館 2001『街道～越中を行き交う人々～』富山市郷土博物館特別展  
富山市郷土博物館 2010『秀吉越中出陣ー「佐々攻め」と富山城』富山市郷土博物館特別展  
富山県埋蔵文化財センター2006『富山県中世城館遺跡総合調査報告書』  
富山県生活環境文化部自然保護課 2014『富山県生物多様性保全推進プラン』  
高岡徹 1996「第三章婦中の中世 第六節戦国の諸問題」『婦中町史 通史編』富婦中町  
佐伯哲也 1998「白鳥城の縄張から読取る佐々征伐について」『富山市考古資料館報No.34』  
佐伯哲也 2015 安田城跡歴史の広場歴史講座①資料「城郭遺構から読み解く佐々成政討伐後について」  
佐伯哲也 2017「I 越中の城郭 12 白鳥城」『図説日本の城郭シリーズ⑤ 戦国の北陸動乱と城郭』戎光祥出版  
古川知明 2007「慶長期富山城内郭の系譜ー越中における聚楽第型城郭の成立と展開ー」『富山史壇』第 153 号 越中史壇会

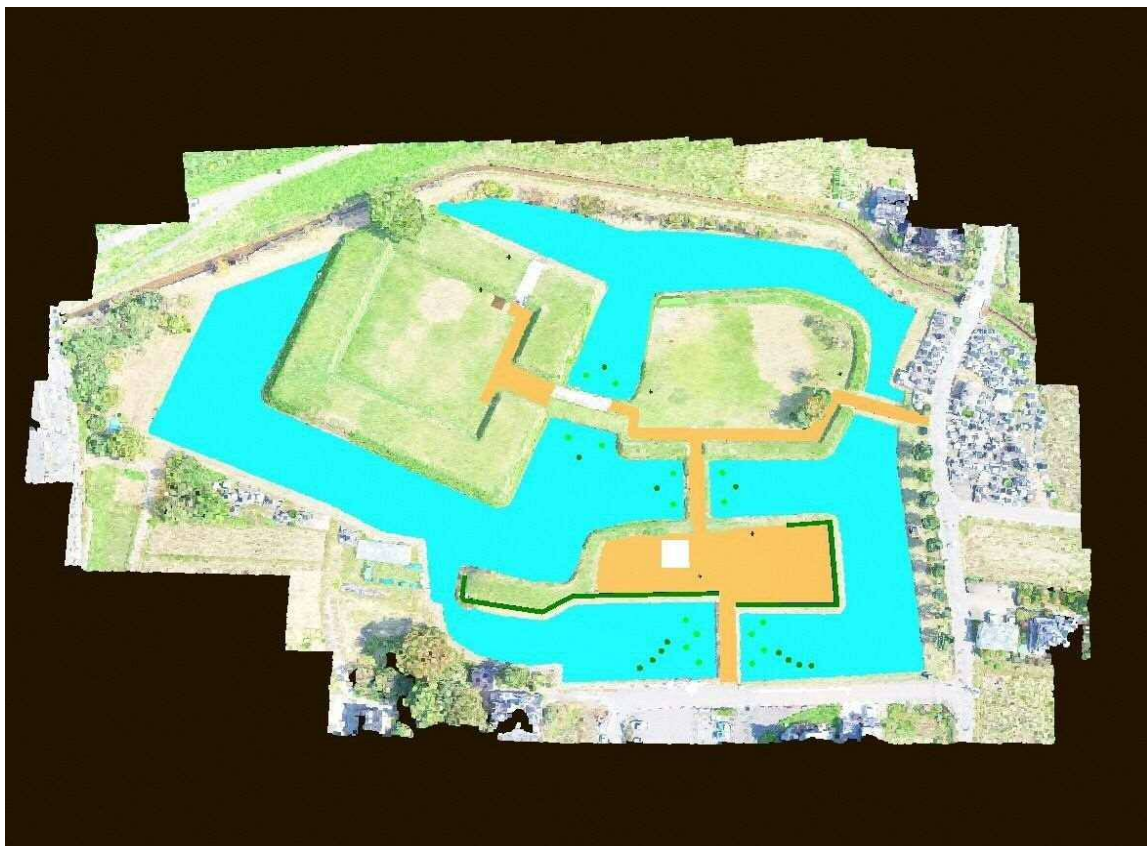
萩原大輔 2010 「天正年間中期の富山城」 『富山史壇』 第 161 号 越中史壇会  
広島県福山市教育委員会 2018 『史跡福山城跡保存活用計画』  
鳥取県米子市教育委員会 2017 『史跡米子城跡保存活用計画書』  
鳥取県米子市教育委員会 2017 『史跡米子城跡保存活用計画書』  
愛知県長久手市 2017 『古戦場公園再整備基本計画』

現況写真（真上から）

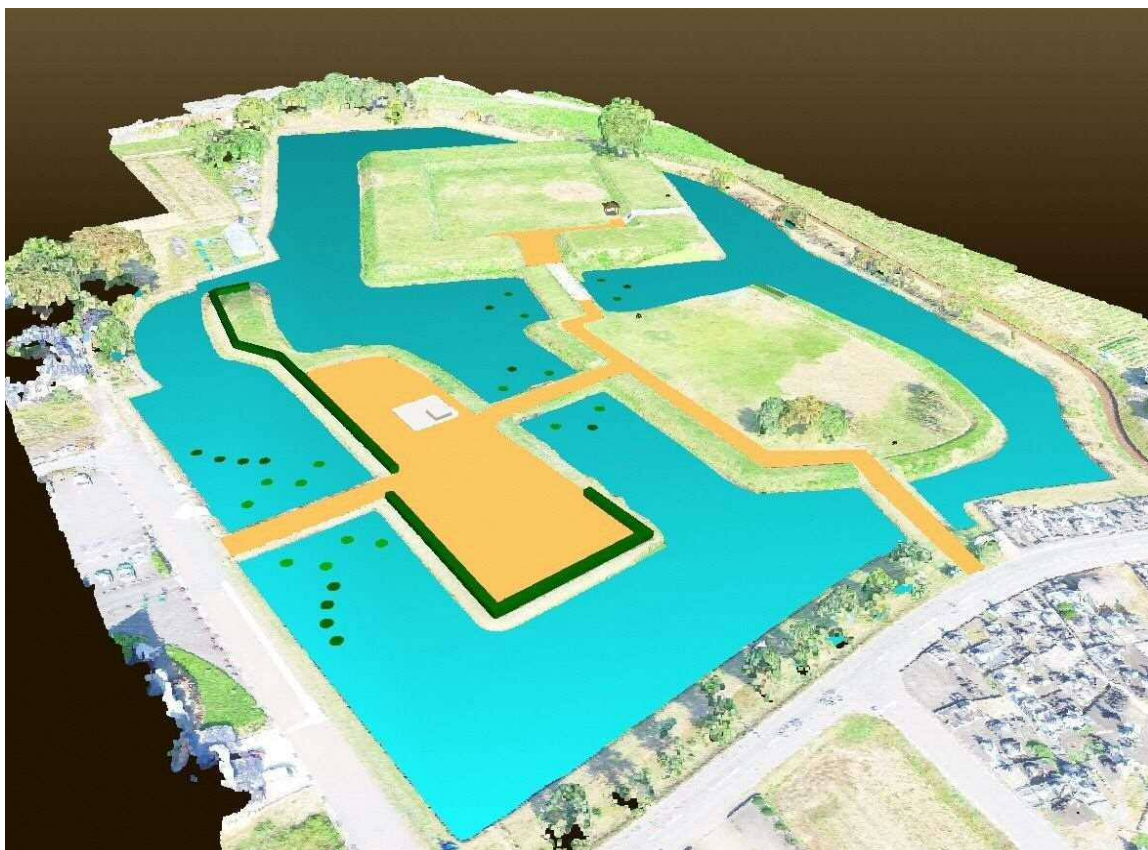
平成30年10月30日撮影



安田城跡再整備計画 完成予想図1（真上から）

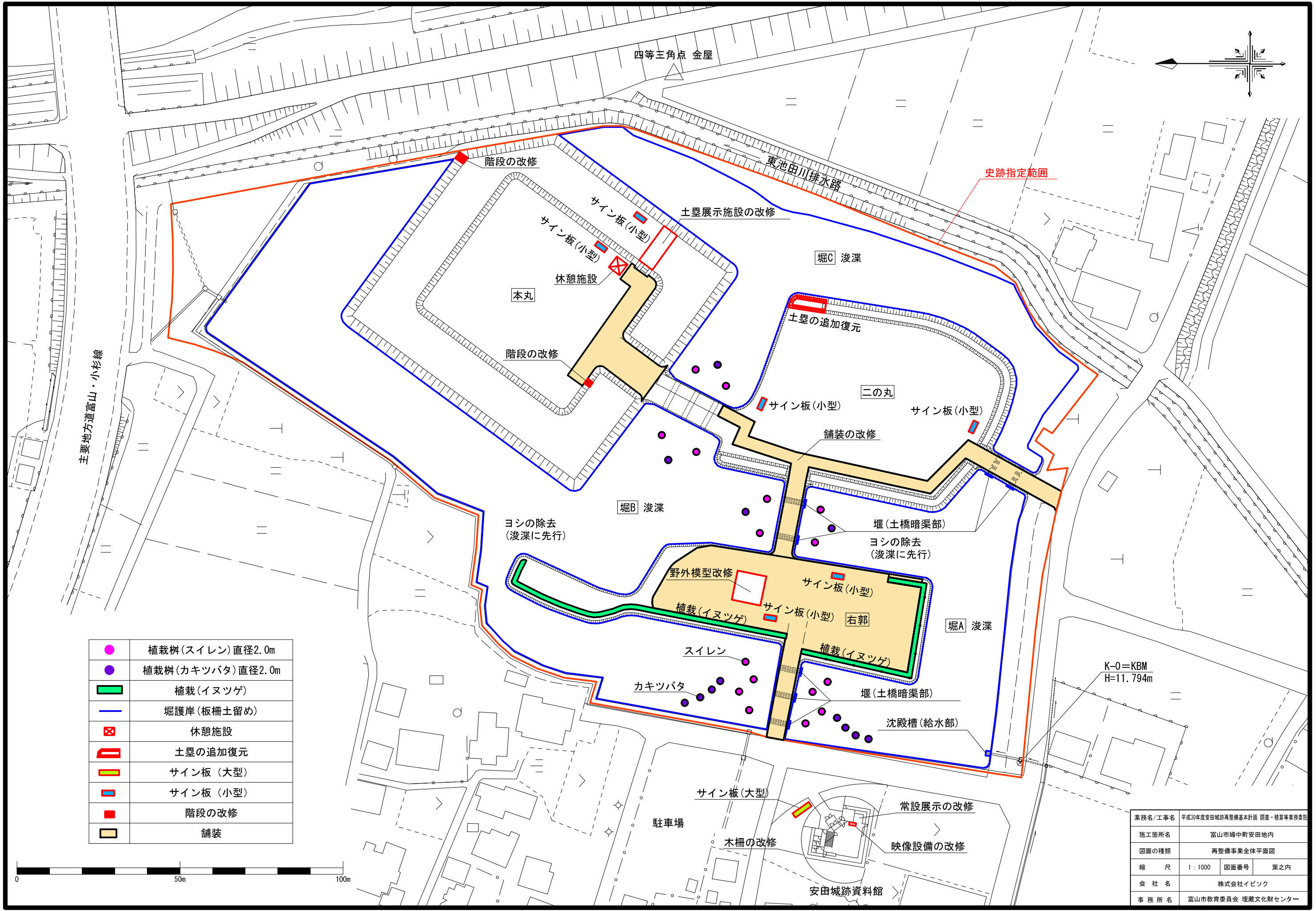
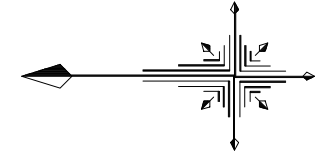


安田城跡再整備計画 完成予想図 2 (南西側から斜め方向)



安田城跡再整備計画 完成予想図 3 (西側から斜め方向)





	植栽樹(スイレン)直径2.0m
	植栽樹(カキツバタ)直径2.0m
	植栽(イヌツゲ)
	堀護岸(板柵土留め)
	休憩施設
	土塁の追加復元
	サイン板(大型)
	サイン板(小型)
	階段の改修
	舗装

業務名/工事名	平成30年度安田城跡再整備基本計画 調査・積算等業務委託		
施工箇所名	富山市婦中町安田地内		
図面の種類	再整備事業全体平面図		
縮尺	1:1000	図面番号	業之内
会社名	株式会社イビック		
事務所名	富山市教育委員会 埋蔵文化財センター		

## 史跡安田城跡 再整備基本計画書

2019年3月

発行 富山市教育委員会

編集 富山市教育委員会埋蔵文化財センター

〒939-2798 富山県富山市婦中町速星 754

(婦中行政サービスセンター本館3階)

TEL 076 - 465 - 2146

FAX 076 - 465 - 5032

Email : maizoubunka-01@city.toyama.lg.jp