

# 土地・気象・自然

富山市の気象の特性は降水量が多く、日照時間が少なく、湿度が高いことである。  
 令和2年の年平均気温は15.4℃と平年値を1.3℃上回った。また、降水量は平年値に比べ160mm近く下回った。

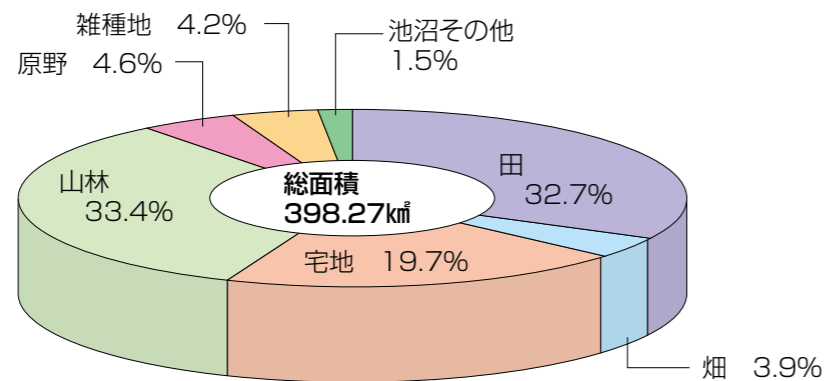
## 富山市の位置



●総面積 1,241.74km<sup>2</sup> (令和2年7月1日現在。一部境界未定があるため参考値)

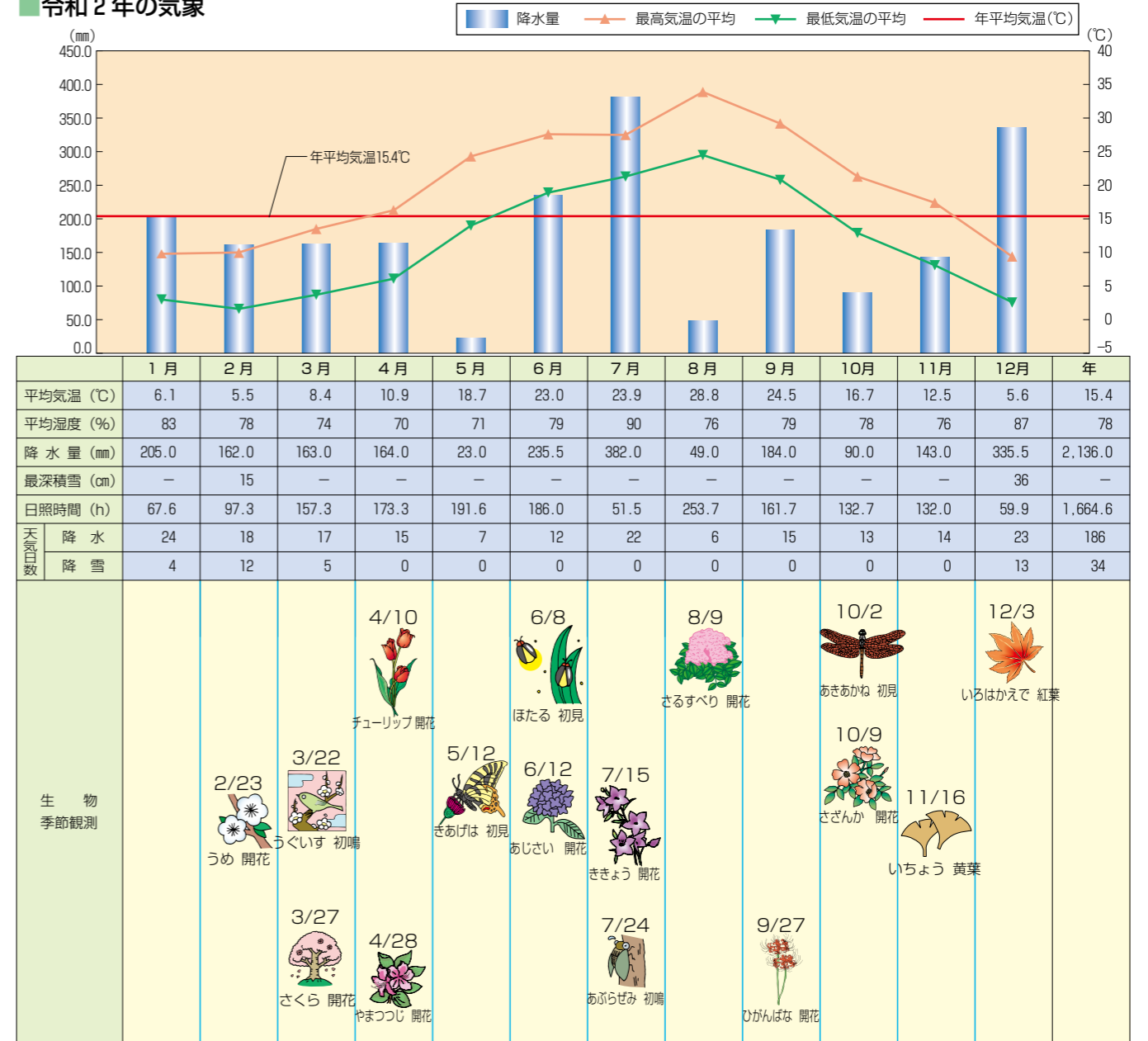
資料：国土地理院北陸地方測量部

## 地目別面積（課税地）(令和2年1月1日現在)



※公有地など、固定資産税が非課税とされている土地を除く。資料：資産税課

## 令和2年の気象



資料：富山地方気象台

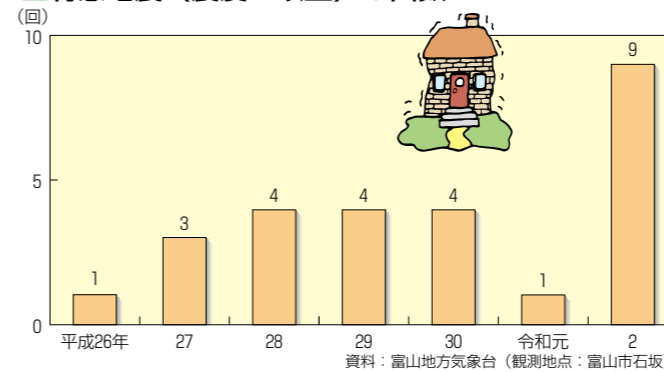
## 富山市の平年値

	1月	2月	3月	4月	5月	6月	7月	8月	9月	10月	11月	12月	年
平均気温 (°C)	2.7	3.0	6.3	12.1	17.0	20.9	24.9	26.6	22.3	16.4	10.8	5.7	14.1
平均湿度 (%)	82	79	73	69	72	79	81	77	79	77	77	80	77
降水量 (mm)	259.5	172.1	158.5	122.2	134.2	182.6	240.4	168.3	220.2	160.7	234.4	247.0	2,300.0
最深積雪 (cm)	51	50	21	0	-	-	-	-	-	-	1	23	62
日照時間 (h)	68.1	86.3	131.3	174.9	191.1	150.2	147.1	201.3	133.1	142.7	102.8	75.8	1,612.1

注) 1981~2010年までの平均値

資料：富山地方気象台

## 有感地震（震度1以上）の回数



## 最深積雪の推移

