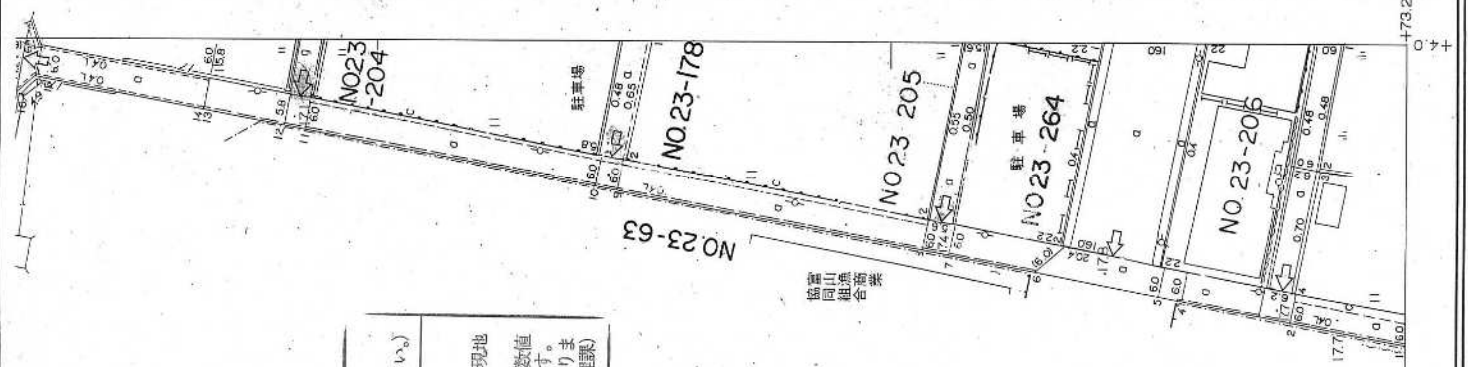


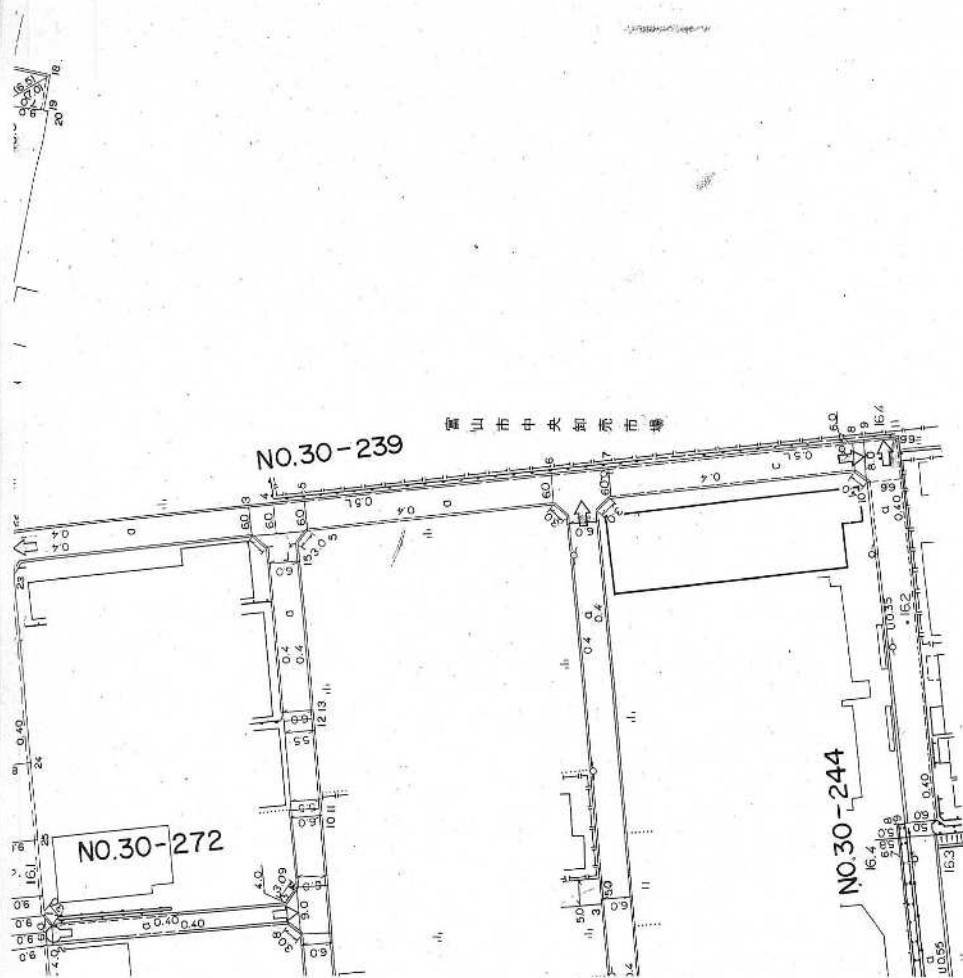
## 資料3 事業予定地周辺市道網図

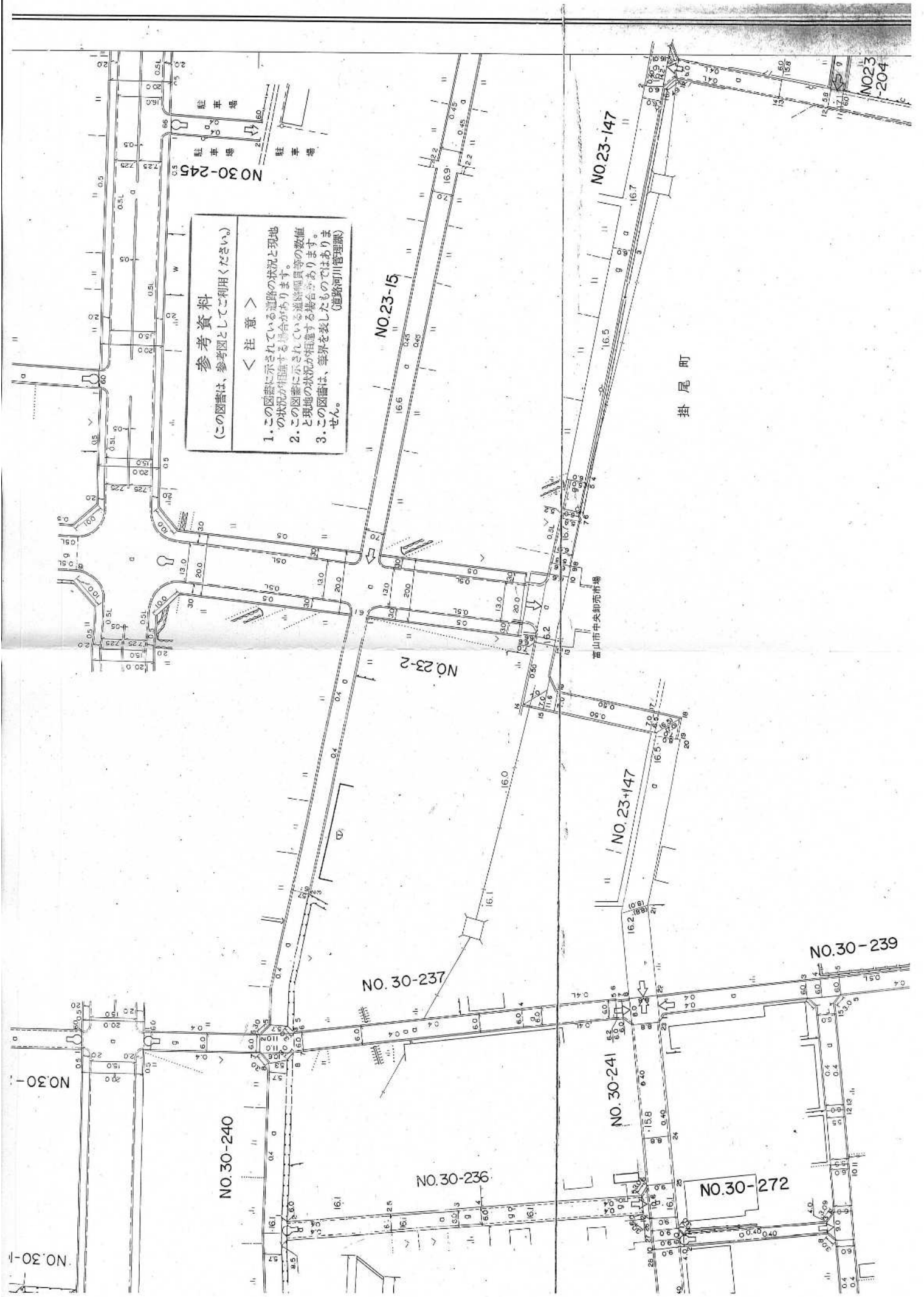


**参考資料**  
 (この図書は、参考図としてご利用ください。)

**< 注意 >**

1. この図書に示されている道路の状況と現地  
 の状況が相違する場合があります。
2. この図書に示されている道路幅員等の数値  
 と現地の状況が相違する場合があります。
3. この図書は、筆界を表したものではありません。  
 (道路河川管理課)





**参考資料**  
 (この図書は、参考図としてご利用ください。)

**< 注意 >**

1. この図書に示されている道路の状況と現地の状況が相違する場合があります。
2. この図書に示された、Cの道路幅員等の数値と現地の状況が相違する場合があります。
3. この図書は、境界を表したものではありません。(道路河川管理課)

掛尾町

NO.23-147

NO.23-15

NO.23-2

NO.23+147

NO.30-237

NO.30-240

NO.30-236

NO.30-241

NO.30-239

NO.30-272

NO.30-1

NO.23-204

富士山中央卸売市場

NO.30-245

駐車場  
 駐車場  
 駐車場

八尾町中央卸売市場

掛尾町

NO.23-63

NO.24-176

NO.23-222

NO.24-171

024-229

参考資料

(この図書は、参考図としてご利用ください。)

< 注意 >

1. この図書に示されている道路の状況と現地の状況が相違する場合があります。
2. この図書に示されている道路幅員等の数値と現地の状況が相違する場合があります。
3. この図書は、筆界を表したものではありません。 (道路河川管理課)

