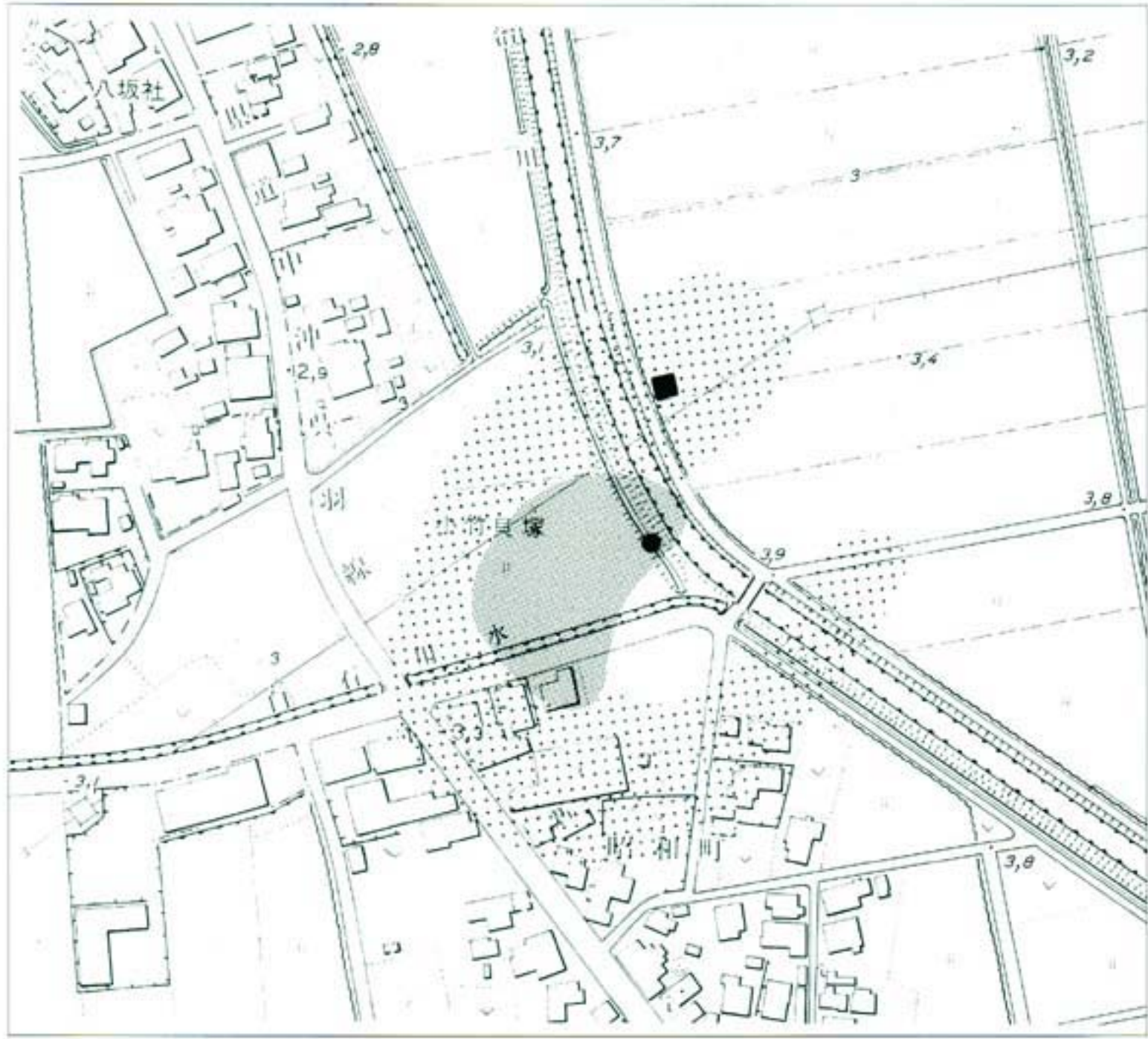









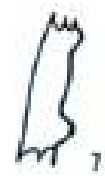

第1図 小竹貝塚(1)と周辺の縄文遺跡 (1:25,000)

2. 鯉ヶ森貝塚 3. 史跡北代遺跡 4. 呉羽駅北遺跡 5. 北代村巻東遺跡
 6. 八町遺跡 7. 北代加茂神社遺跡 8. 北代加茂下Ⅲ遺跡 9. 茶屋町遺跡
 10. 呉羽小竹堤遺跡 11. 追分茶屋遺跡


第2図 小竹貝塚の広がり (1:2,500)



- | | | | |
|---|----------------|---|---------------------|
| ● | 1991年調査地点 | ■ | 1987年試掘調査地点 |
| — | 1971年調査による遺跡範囲 | — | 1972年ボーリング調査による貝層範囲 |




第3図 縄文土器(S=1/2)



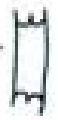
22




23



24




25



26




27



28



29



30



31




32



33



34





35



36

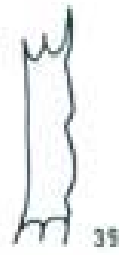


37




38

第4图 罽文土器(S = 1/2)




39



42




40



43



41



44




45



46

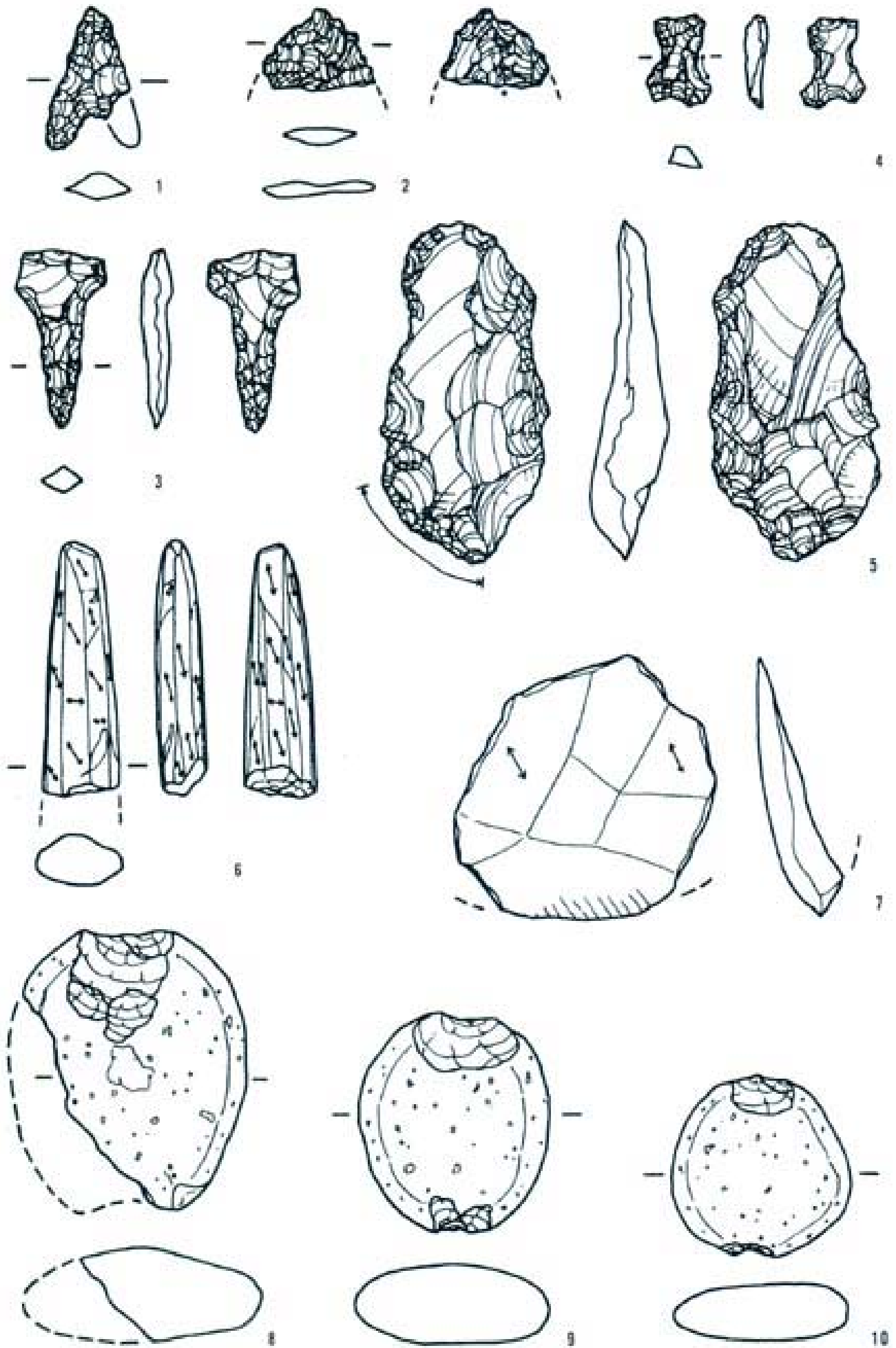


47

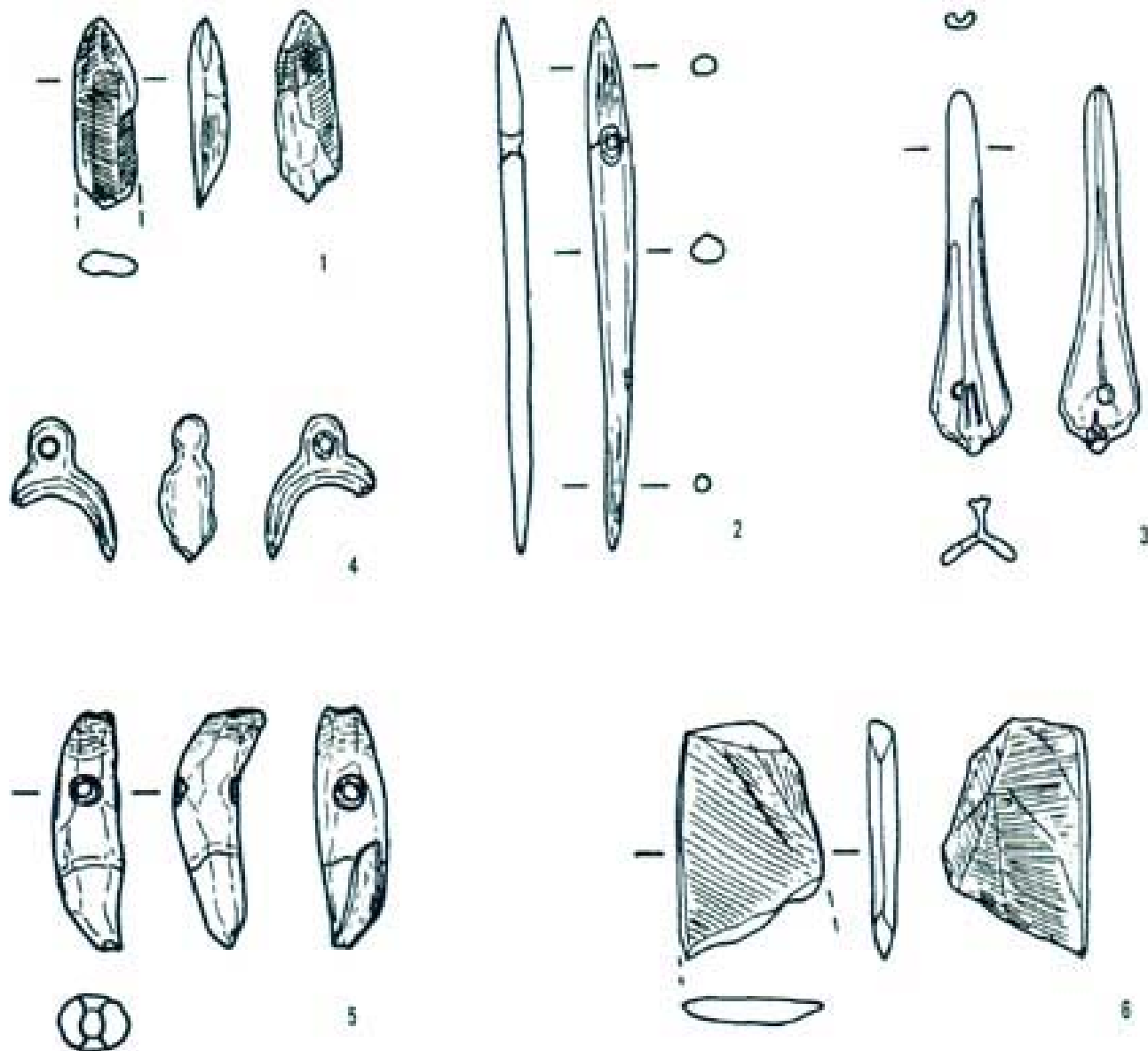


48

第5图 陶文土器、須惠器、珠洲焼(S=1/2)



第6图 石器(1~7は片、8は笥、9、10は笥)



第7図 骨角器(S = 1/4)

	器種	石質	最大長(mm)			重量(g)
			長	幅	厚	
第6図1	石 鏃	チャート	22	12	4	2.4
第6図2	石 鏃	黒曜石	11.5	17	30	2
第6図3	石 鏃	チャート	25.7	13.5	4.3	3.5
第6図4	異形石器	鉄石英	14	9.5	3.5	1.8
第6図5	スクレイパー	流紋岩	50	24	12	10
第6図6	磨製石斧	蛇紋岩	37.1	12.1	7.8	6
第6図7	磨製石斧	斑楊岩	39.1	38.8	12	10
第6図8	石 鏟	石英質安山岩	127.3	101.2	42.8	560
第6図9	石 鏟	石英質安山岩	66	57.1	23.6	130
第6図10	石 鏟	安山岩	54.3	52.3	15.7	68

第1表 石器計測表 (注 —印は欠損のため、最大値を示す)