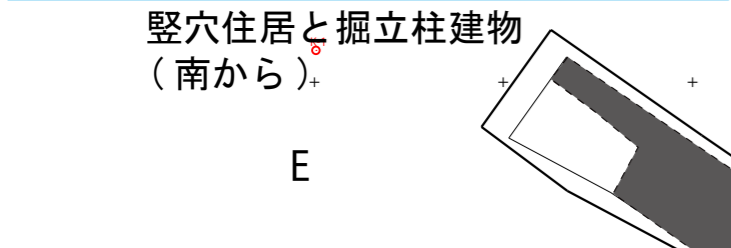


平安時代の建物・溝

八幡国民学校（旧小学校）の基礎




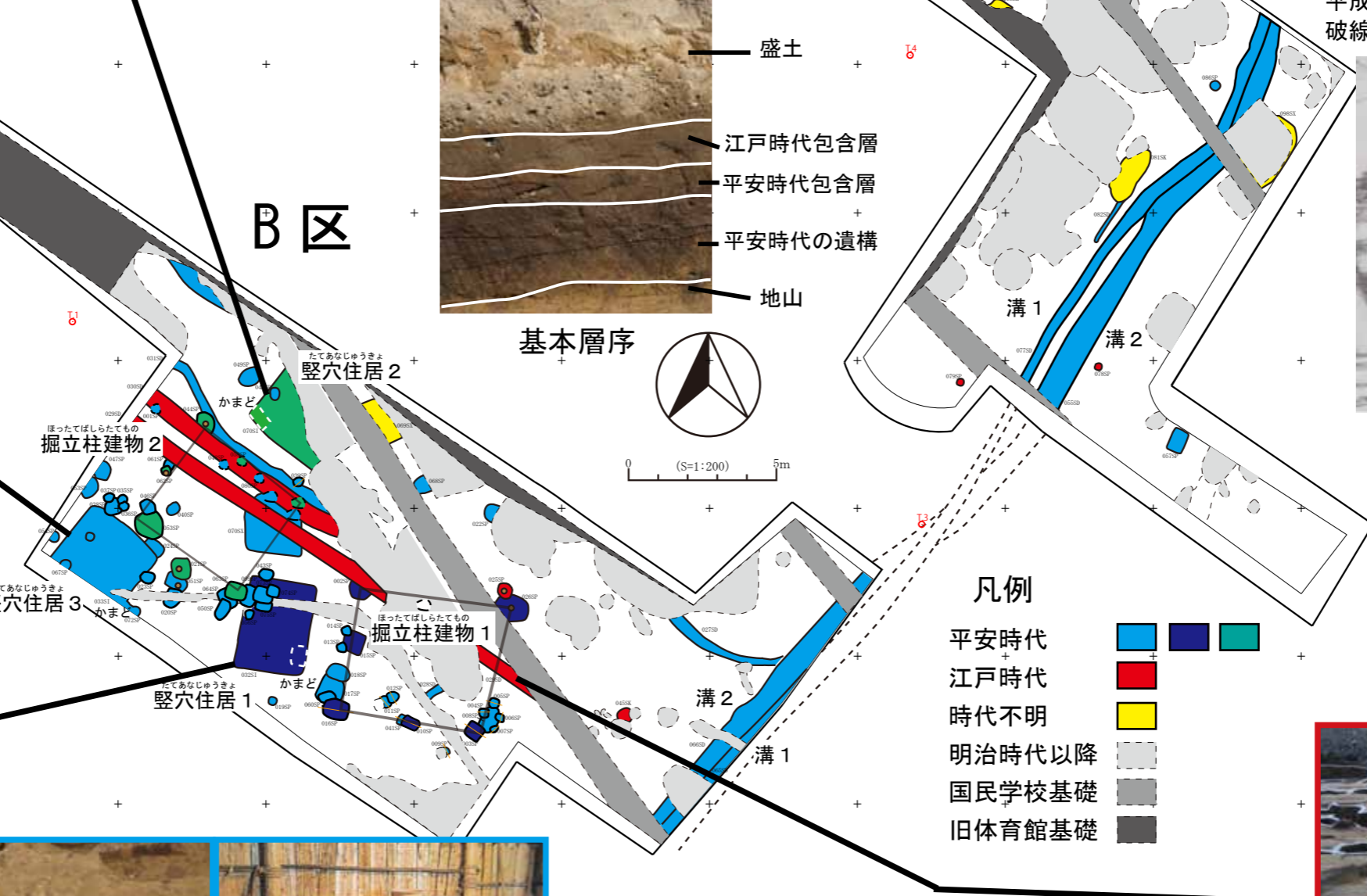
竪穴住居 2
かまど・遺物出土状況（北から）



竪穴住居 3（北から）



竪穴住居 1（南から）



基本層序



平成 24 年 7 月撮影の八幡小学校（東から）
破線は八幡国民学校の推定ライン




昭和 36 年頃の校舎（東から）
『創校 50 周年記念誌』富山市立八幡小学校 1994より

江戸時代の溝



溝（東から）



かまどの例
『ずかん百科日本の歴史』学研より

今市遺跡遺構配置図 (S=1:200)